



PRACOWNIA PROJEKTOWA "dib"
Łukasz Zieliński
14-200 Ława, Dziarny 49
tel. 607-111-581, e-mail: dibprojekty@wp.pl
NIP 744-150-70-22, REGON 281598070

EGZ. 1

Stadium opracowania:

PROJEKT BUDOWLANO – WYKONAWCZY
BRANŻA DROGOWA

Nazwa i adres obiektu budowlanego:

Przebudowa części drogi gminnej nr 080251C i nr 080202C
w miejscowości Zbiczno
Gmina Zbiczno
obręb Zbiczno - dz. nr 28; 7179/4; 669; 53/2

Nazwa i adres inwestora:

Gmina Zbiczno
87-305 Zbiczno, Zbiczno 140

AUTORZY OPRAWOWANIA:

Imię i nazwisko	Funkcja	Branża	Nr uprawnień	Data	Podpis
<i>inż. Bogdan Motyliński</i>	<i>Projektant</i>	<i>drogowa</i>	<i>WAM/0097/PWOK/04</i>	<i>04.2017r.</i>	
<i>tech. bud. Łukasz Zieliński</i>	<i>Asystent projektanta</i>	<i>drogowa</i>	<i>-</i>	<i>04.2017r.</i>	

Zawartość opracowania

A. Część opisowa

1. Strona tytułowa	str.
2. Zawartość projektu	str.
3. Dokumenty formalno – prawne	str.
4. Opis techniczny	str.
5. Część graficzna	str.

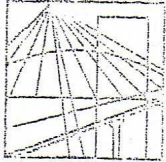
B. Część graficzna – spis rysunków

• Plan orientacyjny	rys. nr 1	skala 1:25 000
• Plan sytuacyjno – wysokościowy	rys. nr 2	skala 1:1 000
• Przekrój normalny	rys. nr 3	skala 1:50

O Ś W I A D C Z E N I E

o sporządzeniu projektu budowlanego zgodnie z obowiązującymi przepisami oraz zasadami wiedzy technicznej

Na podstawie Art. 20, ust. 4 ustawy z dnia 7 lipca 1994r. Prawo budowlane Dz. U. z 2006r. nr 156 poz. 1118, z późniejszymi zmianami, oświadczam, że projekt budowlano-wykonawczy pn. „Przebudowa części drogi gminnej nr 080251C i nr 080202C w miejscowości Zbiczno”; Gmina Zbiczno, Zbiczno 140, 87-305 Zbiczno; lokalizacja: pow. brodnicki, gmina Zbiczno, obręb Zbiczno; działka nr dz. nr 28; 7179/4; 669 i 53/2, został sporządzony zgodnie z obowiązującymi przepisami i zasadami wiedzy technicznej.



WARMIŃSKO - MAZURSKA
OKRĘGOWA IZBA INŻYNIERÓW BUDOWNICTWA
OKRĘGOWA KOMISJA KWALIFIKACYJNA
10-532 Olsztyn Plac Konsulatu Polskiego 1

WAM/OKK/U/33/04

Olsztyn, dnia 16 czerwca 2004 r.

DECYZJA

Na podstawie art. 24 ust.1 pkt 2 ustawy z dnia 15 grudnia 2000 r. o samorządach zawodowych architektów, inżynierów budownictwa oraz urbanistów /Dz.U. z 2001 r. Nr 5 poz. 42, ze zm./, art. 12 ust. 3, art. 13 ust. 1 pkt 1 i 2, art. 14 ust. 1 pkt 2 ustawy z dnia 07 lipca 1994 r. Prawo budowlane /tekst jednolity Dz.U. z 2000 r. Nr 106, poz.1126 ze zm./ oraz art. 7 ust.1 ustawy z dnia 27 marca 2003 r. o zmianie ustawy Prawo budowlane oraz o zmianie niektórych ustaw /Dz. U. Nr 80 poz. 718/, § 4 ust. 2 i § 9 ust. 1 rozporządzenia Ministra Gospodarki Przestrzennej i Budownictwa z dnia 30 grudnia 1994 r. w sprawie samodzielnych funkcji technicznych w budownictwie /Dz.U. z 1995 r. Nr 8 poz. 38 ze zm./ oraz art. 104 ust.1 i 2 Kodeksu postępowania administracyjnego /t.j. Dz.U. z 2000 r. Nr 98, poz.1071 ze zm./

**Okręgowa Komisja Kwalifikacyjna
nadaje**

Panu BOGDANOWI MOTYLIŃSKIEMU
inżynierowi budownictwa
ur. 07 listopada 1975 r. w Hławie

UPRAWNIENIA BUDOWLANE

Nr ewid. WAM/0097/PWOK/04

**DO PROJEKTOWANIA I KIEROWANIA ROBOTAMI BUDOWLANymi
BEZ OGRANICZEŃ**

W SPECJALNOŚCI KONSTRUKCYJNO-BUDOWLANEJ

obejmującej również drogi i mosty bez ograniczeń

Uprawnienia budowlane do projektowania bez ograniczeń stanowią również podstawę do sprawdzania projektów budowlanych w specjalności objętej tymi uprawnieniami.

UZASADNIENIE

Okręgowa Komisja Kwalifikacyjna Warmińsko-Mazurskiej Okręgowej Izby Inżynierów Budownictwa w Olsztynie na podstawie postępowania kwalifikacyjnego oraz pozytywnego wyniku egzaminu przeprowadzonego w oparciu o przepis art. 7 ust.1 ustawy z dnia 27 marca 2003 r. o zmianie ustawy Prawo budowlane oraz o zmianie niektórych ustaw /Dz. U. Nr 80 poz. 718/, uchwałą Nr 4/2004 z dnia 16 czerwca 2004 r. stwierdziła posiadanie wymaganego prawem przygotowania zawodowego koniecznego do uzyskania wymienionych wyżej uprawnień budowlanych. Wobec powyższego, orzeczono jak na wstępie.

Pouczenie :

1. Zgodnie z art. 12 ust. 7 w/w ustawy Prawo budowlane – podstawę do wykonywania samodzielnych funkcji technicznych w budownictwie stanowi wpis do centralnego rejestru Głównego Inspektora Nadzoru Budowlanego oraz wpis na listę członków właściwej izby samorządu zawodowego.
2. Od decyzji niniejszej służy odwołanie do Krajowej Komisji Kwalifikacyjnej Polskiej Izby Inżynierów Budownictwa, za pośrednictwem Okręgowej Komisji Kwalifikacyjnej Warmińsko-Mazurskiej Okręgowej Izby Inżynierów Budownictwa w Olsztynie, w terminie czternastu dni od dnia jej doręczenia

Otrzymuje:

1. Pan Bogdan Motyliński
14-200 Hława, ul. Gen. Okulickiego 3/38
2. Okręgowa Rada Izby
3. Główny Inspektor Nadzoru Budowlanego
4. a/a



Skład orzekający OKK:

1. Janusz Palmowski
2. Elżbieta Lasmanowicz
3. Andrzej Rawłuszko

Na podstawie art.12 ust.1 pkt 1 i 2, art. 13 ust. 3 i 4 ustawy Prawo budowlane i **art. 7 ust. 1 ustawy z dnia 27 marca 2003 r. o zmianie ustawy Prawo budowlane oraz o zmianie niektórych ustaw /Dz. U. Nr 80 poz. 718/**, niniejsze uprawnienia upoważniają Pana Bogdana Motylińskiego w specjalności konstrukcyjno-budowlanej, obejmującej również drogi i mosty bez ograniczeń do:

- a) projektowania, sprawdzania projektów architektoniczno-budowlanych i sprawowania nadzoru autorskiego,
- b) kierowania budową lub innymi robotami budowlanymi,
- c) kierowania wytwarzaniem konstrukcyjnych elementów budowlanych oraz nadzoru i kontroli technicznej wytwarzania tych elementów,
- d) wykonywania nadzoru inwestorskiego,
- e) sprawowania kontroli technicznej utrzymania obiektów budowlanych

Zgodnie z § 2 powołanego na wstępie rozporządzenia, uprawnienia budowlane nie obejmują działalności zawodowej w zakresie projektowania i budowy :

- a) instalacji urządzeń technicznych służących do utrzymania ruchu i transportu kolejowego,
- b) stałych i tymczasowych budynków służących do celów technicznych w komunikacji kolejowej, z wyłączeniem budynków przeznaczonych w całości lub w części do użytku publicznego,
- c) urządzeń transportowych linowych i linowo-terenowych służących do publicznego przewozu osób w celach turystyczno-sportowych.

PRZEWODNICZĄCY
Okręgowej Komisji Kwalifikacyjnej

inż. Janusz Felimowski



Zaświadczenie

o numerze weryfikacyjnym:

WAM-5YB-Q4K-3M7 *

Pan Bogdan Motyliński o numerze ewidencyjnym WAM/BO/0977/04
adres zamieszkania ul. Dąbrowskiego 46 B / 1, 14-200 Łława
jest członkiem Warmińsko-Mazurskiej Okrękowej Izby Inżynierów Budownictwa i posiada
wymagane ubezpieczenie od odpowiedzialności cywilnej.
Niniejsze zaświadczenie jest ważne do dnia 2017-07-31.

Zaświadczenie zostało wygenerowane elektronicznie i opatrzone bezpiecznym podpisem elektronicznym
weryfikowanym przy pomocy ważnego kwalifikowanego certyfikatu w dniu 2016-08-09 roku przez:

Mariusz Dobrzeniecki, Przewodniczący Rady Warmińsko-Mazurskiej Okrękowej Izby Inżynierów Budownictwa.

(Zgodnie art. 5 ust 2 ustawy z dnia 18 września 2001 r. o podpisie elektronicznym (Dz. U. 2001 Nr 130 poz. 1450) dane w postaci elektronicznej opatrzone bezpiecznym podpisem elektronicznym weryfikowanym przy pomocy ważnego kwalifikowanego certyfikatu są równoważne pod względem skutków prawnych dokumentom opatrzonym podpisami własnoręcznymi.)

* Weryfikację poprawności danych w niniejszym zaświadczeniu można sprawdzić za pomocą numeru weryfikacyjnego zaświadczenia na stronie Polskiej Izby Inżynierów Budownictwa www.piib.org.pl lub kontaktując się z biurem właściwej Okrękowej Izby Inżynierów Budownictwa.

OPIS TECHNICZNY

DO PROJEKTU BUDOWLANO-WYKONAWCZEGO BRANŻY DROGOWEJ

1. PODSTAWA OPRACOWANIA

Podstawą wykonania projektu budowlano-wykonawczego branży drogowej dla zakresu robót związanych z przebudową części drogi gminnej nr 080251C i nr 080202C w miejscowości Zbiczno są:

- Zlecenie Inwestora – Gmina Zbiczno, 87-305 Zbiczno, Zbiczno 140
- Kopia mapy zasadniczej w skali 1:500 i 1:1000
- Badania i oględziny przeprowadzone w terenie dot. gruntu
- Rozporządzenie Ministra Transportu i Gospodarki Morskiej z dnia 2 marca 1999r. w sprawie warunków technicznych jakim powinny odpowiadać drogi publiczne i ich usytuowanie (Dz. U. Nr 43/99 z 14 maja 1999r. poz. 430)
- Rozporządzenie Ministra Infrastruktury z dnia 3 lipca 2003r. w sprawie szczegółowego zakresu i formy projektu budowlanego (Dz.U. nr 120/2003,poz.1133)
- Rozporządzenie Ministra Transportu i Gospodarki Morskiej z dnia 30 maja 2000r. w sprawie warunków technicznych jakim powinny odpowiadać drogowe obiekty inżynierskie i ich usytuowanie (Dz. U. nr 63/2000, poz.735)
- Uzgodnienia technologiczno – wykonawcze ze zlecniodawcą i zarządcą drogi
- Wizja lokalna miejsca modernizacji drogi oraz pomiary w terenie

2. CHARAKTERYSTYKA ROBÓT – STAN PROJEKTOWANY

2.1. Geometria i usytuowanie trasy

Dla odcinka drogi gminnej nr 080202C i 080251C o dł. ok. 0,995 km (dojazdowej do gruntów rolnych) kategorii „D” w msc. Zbiczno dz. 28; 7179/4; 669 i 53/2 zaprojektowano:

- płynne nawiązanie do istniejącej nawierzchni drogi gminnej Nr 080251C na dz. nr 28 (0+000km początek opracowania)
- pozostawiono niezmienną lokalizację zjazdów po obydwu stronach jezdni,

- pozostawiono niezmienione spadki podłużne jezdni z nieznaczną korektą płynności niwelety podłużnej,
- pozostawiono bez zmian istniejący przebieg trasy drogi w planie z korektą geometrię jezdni w zakresie szerokości nawierzchni jezdni, przyjmując za podstawową szerokość jezdni o szer. 4,0m
- wykonanie utwardzonych poboczy o szer. 2*0,50m z kruszywa łam. stab. mech.

Niweletę osi jezdni zaprojektowano jako wpisaną w istniejący teren w celu wykorzystania istniejącej nawierzchni jako podłoża nie wymagającego korytowania. Ze względu na podwyższenie niwelety nawierzchni do 20 cm, w stosunku do stanu istniejącego w celu wyrównania i uzupełnienia istn. nawierzchni, na poboczu wystąpią nasypy o wys. około 0,1 m. Grunt potrzebny na podwyższenie poboczy i poszerzenie korony do projektowanej szerokości będzie uzyskany z pasa drogowego w wyniku prowadzonych robót ziemnych związanych z wykonywaniem profilowania poboczy i jezdni, wykonaniem koryta pod nawierzchnię zjazdów w obszarze pasa drogowego.

2.2. Stan projektowany - konstrukcja nawierzchni drogi oraz technologia robót

Zaprojektowano następującą konstrukcję korony drogi wraz z określeniem technologii jej wykonania:

- profilowanie mechaniczne z zagęszczeniem podłoża, na powierzchni istniejącej nawierzchni nieulepszonej gruntowej - na szer. około 4,0m
- wykonanie dolnej warstwy podbudowy o grub. ok. 12 cm, na szer. 4,5m, w obszarze jezdni z kruszywa stabilizowanego mechanicznie z mieszanki kruszywa naturalnego \emptyset 31,5/63mm
- wykonanie górnej warstwy podbudowy o grub. ok. 8 cm, na szer. 4,0m, w obszarze jezdni z kruszywa stabilizowanego mechanicznie z mieszanki kruszywa naturalnego \emptyset 0/31,5mm
- wykonanie nawierzchni jezdni o szer. 4,0m, w formie dywanika bitumicznego cienkowarstwowego w technologii : trójwarstwowego powierzchniowego utwardzenia podbudowy z kruszywa łamanego stabilizowanego mechanicznie emulsją asfaltową i grysami o frakcji : w-wa 1- grys 8-11 mm, w-wa 2- grys 5-8 mm, z zamknięciem warstwą powierzchniowego utwardzenia (w formie tzw. regeneracji) grysem kamiennym fr. 2-5mm i emulsją asfaltową.
- pobocza na szerokości 50 cm – ukształtować z kruszywa łamanego stab. mechaniczne \emptyset 0/31,5mm grub. 15cm

2.2.1. Roboty przygotowawcze

Wykonawstwo robót drogowych rozpocząć od wytyczenia osi jezdni i krawędzi istniejącego pasa drogowego, gdyż tylko w tym obszarze będzie realizowane przedsięwzięcie. Roboty przygotowawcze na projektowanym odcinku drogi polegają na zdjęciu warstwy ziemi (humusu) oraz złożeniem jej w hałdach na krawędzi pasa drogowego z przeznaczeniem dla wykorzystania do formowania skarp rowów.

2.2.2. Roboty ziemne i odwodnieniowe

Na całym modernizowanym odcinku drogi wykonać koryto drogowe pod nawierzchnię zjazdów do posesji (tylko w pasie drogowym).

Odwodnienie drogi pozostawiono bez zmian – istniejące odwodnienie powierzchniowe pasa drogowego funkcjonuje jako infiltracja wód opadowych w grunt poprzez pobocze gruntowe, wspomaganie wchłaniania w grunt z zastosowaniem odnowionych niecek rowów przydrożnych.

2.2.3. Roboty nawierzchniowe - podbudowa

Roboty przewidziane jako wykonanie podbudowy zgodnie z PB-W obejmują :

- przeprofilowanie i zagęszczenie podłoża z istniejącej nawierzchni z gruntowej na szer. 4,0m
- wykonanie podbudowy zasadniczej o gr. 8+12 cm - z kruszywa łamanego stabilizowanego mechanicznie \emptyset 0/31,5mm do \emptyset 31,5/63mm.

2.2.4. Roboty nawierzchniowe – nawierzchnia mineralno-asfaltowa

Na wykonanej (wyprofilowanej i zagęszczonej) podbudowie ułożyć nawierzchnię asfaltową cienkowarstwową o szer. 4,0m + 2*0,50 pobocza w formie dywanika z mieszanki mineralno-asfaltowej wykonanej w technologii trójwarstwowego powierzchniowego utrwalenia podbudowy z kruszywa łamanego stabilizowanego mechanicznie emulsją asfaltową i grysami o frakcji : w-wa 1- grys 8-11 mm, w-wa 2- grys 5-8 mm, z zamknięciem warstwą powierzchniowego utrwalenia (w formie tzw. regeneracji) grysem kamiennym fr. 2-5mm i emulsją asfaltową.

W trakcie prowadzenia robót nawierzchniowych – mogą wystąpić materiały odpadowe z masy mineralno-asfaltowej. Odpady usuwa wykonawca robót na własne przyzakładowe składowisko z przeznaczeniem do recyklingu.

2.2.5. Roboty wykończeniowe

Roboty wykończeniowe polegają na końcowym profilowaniu skarp nasypów i wykopów (szer. ok. 30 cm-średnio).

3. ORGANIZACJA RUCHU

3.1. Organizacja ruchu w trakcie robót

Przed przystąpieniem do robót wykonawca robót opracuje projekt tymczasowej organizacji ruchu na czas budowy, która ma za zadanie zapewnić bezpieczeństwo ruchu w obrębie robót oraz możliwość dojazdu i wyjazdu mieszkańców posesji usytuowanych wzdłuż drogi. Na trasie projektowanej budowy drogi wykonawca robót winien zastosować oznakowanie robót dla wykonania prac w obszarze jezdni i poboczy z wyłączeniem częściowym powierzchni jezdni z zastosowaniem ruchu wahadłowego.

3.2. Organizacja ruchu po wybudowaniu jezdni wraz z elementami towarzyszącymi

Ze względu na zmianę nawierzchni na twardą powstaje konieczność opracowania projektu stałej organizacji ruchu dla projektowanego odcinka z zastosowaniem oznakowania pionowego na trasie DG nr 080202C i 080251C. Zastosowane rozwiązania geometryczne trasy wymagają oznakowania drogi znakami ostrzegawczymi.

4. WARUNKI DODATKOWE

Nawierzchnię wykonać z materiałów posiadających atesty, orzeczenia techniczne i świadectwa zgodności zgodnie z wymogami Polskich Norm.

Roboty prowadzić po poinformowaniu gestorów sieci, znajdujących się w pasie robót, o przystąpieniu do robót z zachowaniem warunków przez nich określonych. Przebudowa korony drogi nie koliduje wysokościowo z istniejącą w otoczeniu drogi siecią wod.-kan., energetyczną i telekomunikacyjną, gdyż całość robot polega na nadbudowie warstw nawierzchniowych o grub. około 20 cm, jednak należy zwracać uwagę na wystające końcówki urządzeń w/w sieci a w przypadku ich naruszenia lub przykrycia należy je odtworzyć.

Zgodnie z art.43 Ustawy „Prawo budowlane” obiekty o charakterze trwałym podlegają geodezyjnemu wyznaczeniu w terenie, a po zakończeniu robót podlegają geodezyjnej inwentaryzacji powykonawczej.

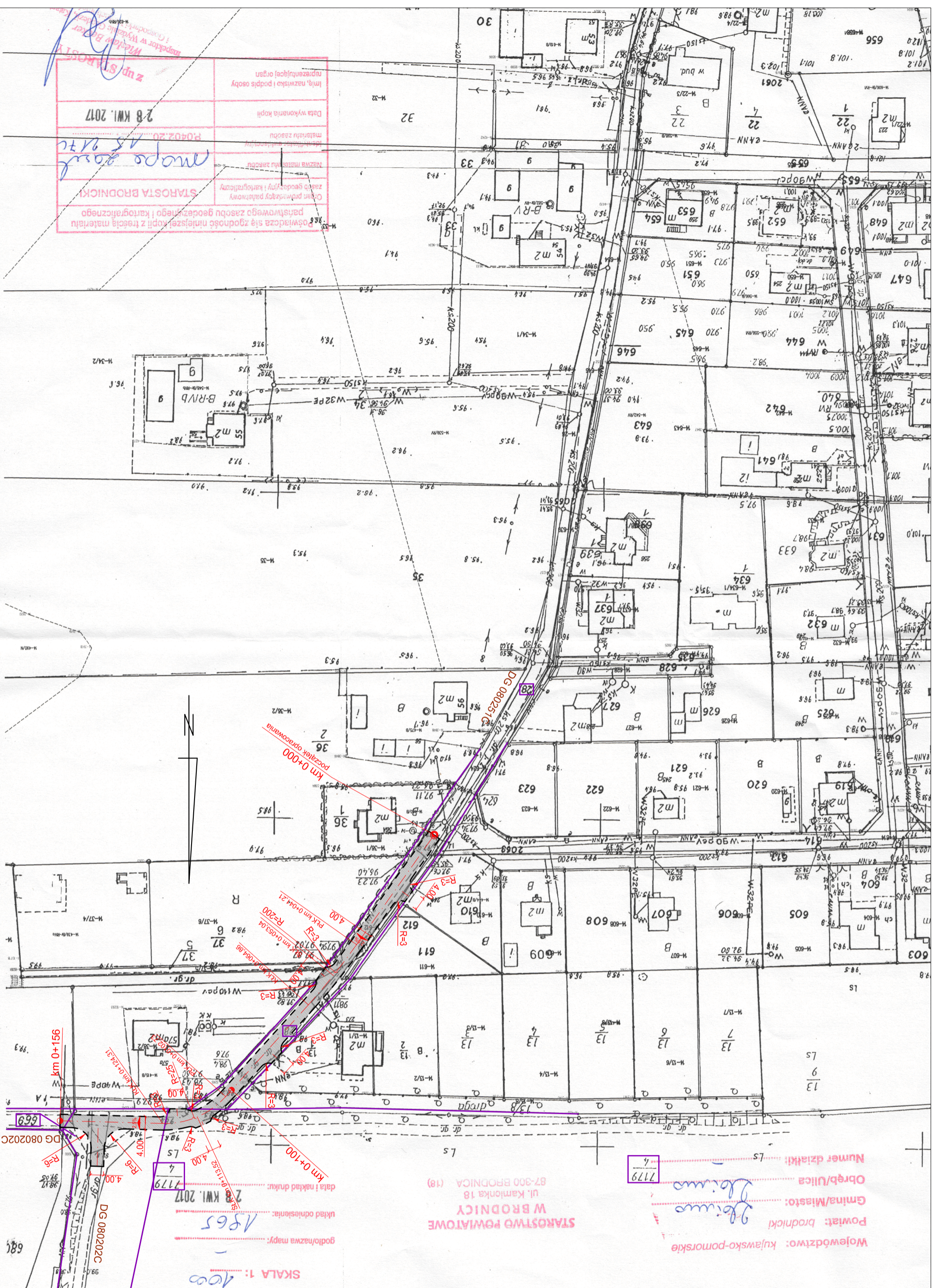
Wszystkie projektowane elementy robót powinny być wykonywane zgodnie z warunkami technicznymi wykonania i odbioru robót jakie zostały określone w Szczegółowych Specyfikacjach Technicznych.

OPRACOWANIE:



Skala 1:25 000
droga gminna Nr 080202C i Nr 080251C

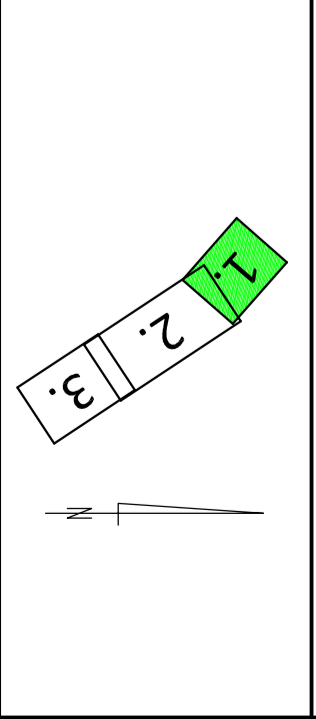
Rys. 1. Plan Orientacyjny



Imię, nazwisko i podpis osoby reprezentującej organ	
Data wykonania kopii	28 KWI. 2017
Nazwa materiału zasobu	mapa 2017
Nazwa materiału zasobu	mapa 2017
Organ prowadzący państwowy zasób geodezyjny i kartograficzny	STAROSTA BRODNICKI
Pozwacza się zgodność niniejszej kopii z treścią materiału państwowego zasobu geodezyjnego i kartograficznego	

Nazwa obiektu budowlanego:		Przebudowa części drogi gminnej nr 080251C i nr 080202C w miejscowości Złoczno	
Adres obiektu budowlanego:		Gmina Złoczno obwód Złoczno, dz. nr 28/7179/4, 669/53/2	
Tytuł rysunku:		PLAN SYTUACYJNO - WYSOKOŚCIOWY	
Imię i nazwisko:	Imię i nazwisko:	Skala:	Nr rys.:
linz. Bogdan Morylowski	Branża	1:1000	2.1.
tech. bud. Lukasz Zieliński	Nr upraw. bud.:		
	WAM/0097/PWOK/04		
	04.2017r.		
	04.2017r.		

dib
PRACOWNIA PROJEKTOWA "dib"
Lukasz Zieliński
14-200 Iława, Działny 49
tel. 607-111-581, e-mail: dibprojekt@wp.pl
NIP 744-150-70-22, REGON 281598070



OZNACZENIA (LEGENDA):	
	proj. jezdnia - naw. bitumiczna cienkowarstwowa
	proj. krawędź jezdni
	spadki poprzeczne
	granica działki
	nr dz. pod inwestycję
UKŁAD ARKUSZY	
	53/2

KOPIA MAPY ZASADNICZEJ

Skala 1:1000

Gmina Złoczno
obwód Złoczno
dz. nr 28/7179/4, 669/53/2

Województwo: kujawsko-pomorskie
Powiat: brodnicki
Gmina/Miasto: Złoczno
Obręb/Ulica: 7179
Numer działki: LS

STAROSTWO POWIATOWE
W BRODNICY
ul. Karłowicka 18
87-300 BRODNICA (18)

godzinna mapa: 1565
układ orientacji: 28 KWI. 2017
data i nakład druk: 7179
skala 1:1000

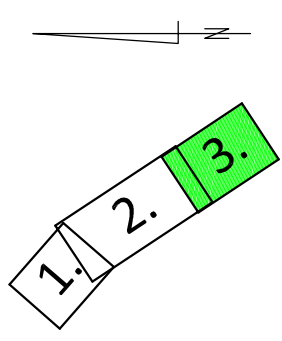
KOPIA MAPY ZASADNICZEJ

Skala 1:1000

Gmina Zbiczno
 obręb Zbiczno
 dz. nr 28; 7179/4; 669; 53/2

OZNACZENIA (LEGENDA) :

	proj. jezdnia - naw. bitumiczna cienkowarstwowa
	proj. krawędź jezdni
	spadki poprzeczne
	granica działki
	nr dz. pod inwestycję
UKŁAD ARKUSZY	



PRACOWNIA PROJEKTOWA "dib"
 Łukasz Zieliński
 14-200 Iława, Działy 49
 tel. 607-111-581, e-mail: dibprojekty@wp.pl
 NIP 744-150-70-22, REGON 281598070

Przebudowa części drogi gminnej nr 080251C i nr 080202C w miejscowości Zbiczno

Nazwa obiektu budowlanego:
 Przebudowa części drogi gminnej nr 080251C i nr 080202C w miejscowości Zbiczno

Adres obiektu budowlanego:
 Gmina Zbiczno
 obręb Zbiczno, dz. nr 28; 7179/4; 669; 53/2

Nazwa i adres inwestora:
 Gmina Zbiczno
 87-305 Zbiczno, Zbiczno 140

Tytuł rysunku:		PLAN SYTUACYJNO - WYSOKOŚCIOWY	
limię i nazwisko	branża	Nr upraw. bud.	Podpis
inż. Bogdan Motyliński	drogowa	WAM/0097/PWOK/04	04.2017r.
tech. bud.	Łukasz Zieliński		04.2017r.

STAROSTWO POWIATOWE W BRONICY ul. Kamionka 18 87-300 BRONICA (18)	Pobieżność się zgodność niniejszej kopii z treścią materiału parafowanego zasobu geodezyjnego i kartograficznego
Organ prowadzący parafowanie	STAROSTA BRONICKI
Nazwa materiału zasobu	mapa - aut
Identyfikator ewidencyjny	P.0402.20 15 24r
Data wykonania kopii	31 MAR 2017
Imię, nazwisko i podpis osoby reprezentującej organ	

SKALA 1:1000

godło/nazwa mapy: -

układ odniesienia: 1865

data i nakład druk: 31 MAR 2017

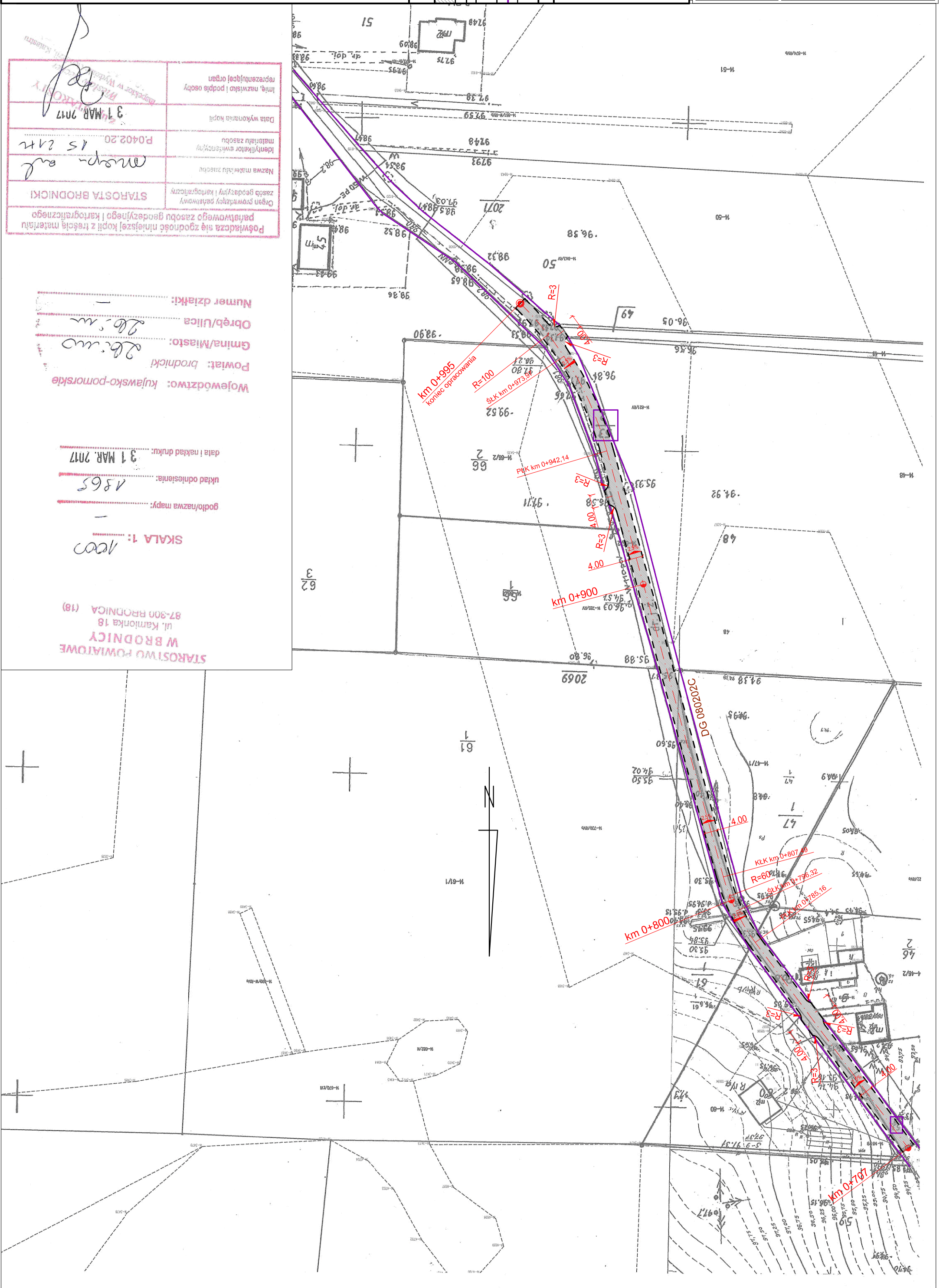
Województwo: kujawsko-pomorskie

Powiat: brodnicki

Gmina/Miasto: Zbiczno

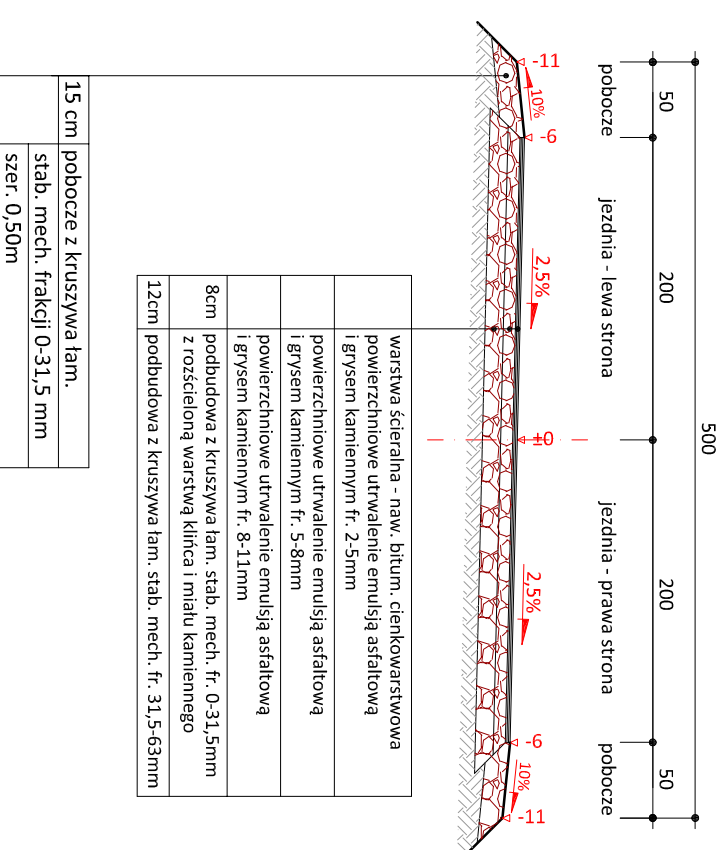
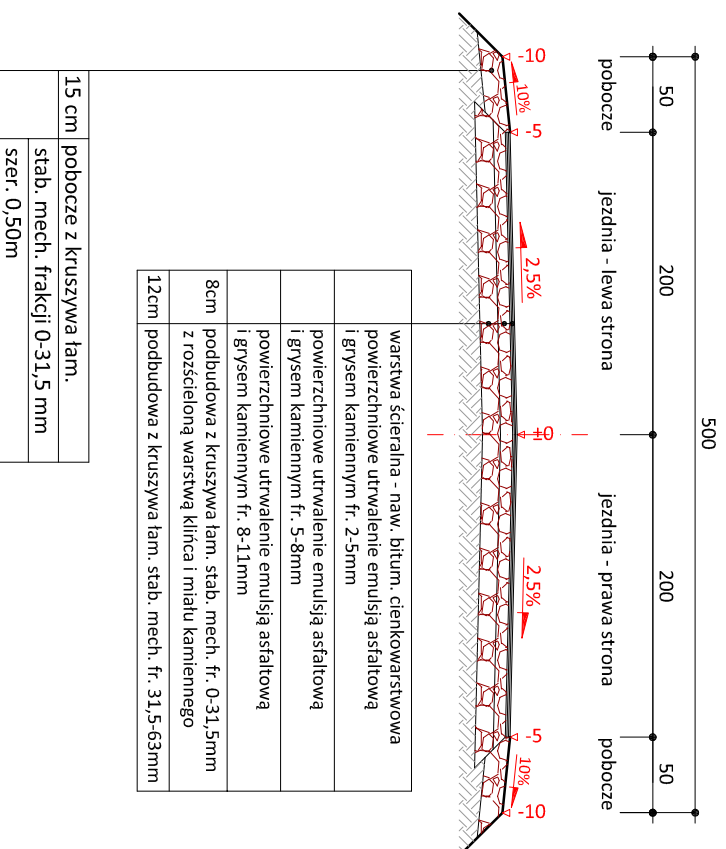
Obręb/Ulica: Zbiczno

Numer działki: -




PRZEKRÓJ NORMALNY - jezdnia

skala 1:50



UWAGA:
Zastosowania przekroju na odcinkach prostych

UWAGA:
Zastosowanie przekroju na łukach poziomych

 <p>PRACOWNIA PROJEKTOWA "dib" Łukasz Zieliński 14-200 Iława, Działny 49 tel: 607-111-581, e-mail: dibprojekt@wp.pl NIP 744-150-70-22, REGON 281598070</p>	
Nazwa obiektu budowlanego:	
Przebudowa części drogi gminnej nr 080251C i nr 080202C w miejscowości Zbiczno	
Adres obiektu budowlanego:	Nazwa i adres inwestora:
Gmina Zbiczno obrzęb Zbiczno, dz. nr 28; 7179/4; 669; 53/2	Gmina Zbiczno 87-305 Zbiczno, Zbiczno 140
Tytuł rysunku:	
PRZEKRÓJ NORMALNY - jezdnia	
Imię i nazwisko	Branża
inż. Bogdan Motyliński	drogowa
tech. bud. Łukasz Zieliński	drogowa
Skala:	Nr rys.
1:50	3.
Data:	Podpis
04.2017r.	

Nazwa obiektu budowlanego:	
Przebudowa części drogi gminnej nr 080251C i nr 080202C w miejscowości Zbiczno	
Adres obiektu budowlanego:	Nazwa i adres inwestora:
Gmina Zbiczno obrzęb Zbiczno, dz. nr 28; 7179/4; 669; 53/2	Gmina Zbiczno 87-305 Zbiczno, Zbiczno 140
Tytuł rysunku:	
PRZEKRÓJ NORMALNY - jezdnia	
Imię i nazwisko	Branża
inż. Bogdan Motyliński	drogowa
tech. bud. Łukasz Zieliński	drogowa
Skala:	Nr rys.
1:50	3.
Data:	Podpis
04.2017r.	