

UCHWAŁA NR XLIV/265/2018
RADY GMINY ZBICZNO

z dnia 30 maja 2018 r.

w sprawie wykazu kąpielisk na terenie Gminy Zbiczno w 2018 roku

Na podstawie art. 37 ust. 2 ustawy z dnia 20 lipca 2017 r. Prawo wodne (Dz. U. z 2017 r., poz. 1566, 2180; z 2018 r., poz. 650, 710), po zaopiniowaniu przez Państwowe Gospodarstwo Wody Polskie – Regionalny Zarząd Gospodarki Wodnej w Gdańsku, Kujawsko-Pomorskiego Wojewódzkiego Inspektora Ochrony Środowiska w Bydgoszczy i Państwowego Powiatowego Inspektora Sanitarnego w Brodnicy, uchwała się, co następuje:

§ 1. 1. Określa się wykaz kąpielisk na terenie gminy Zbiczno w 2018 roku:

- 1) Kąpielisko „Pod Sosnami” - na Jeziorze Zbiczno, o linii brzegowej 37 m, czynne w okresie od 1 lipca do 31 sierpnia, dla którego organizatorem jest: Ośrodek Wypoczynkowo-Wczasowy Pod Sosnami Grażyna i Leszek Maślińscy;
- 2) Kąpielisko „STEPOL” - na Jeziorze Bachotek, o linii brzegowej 24,5 m, czynne w okresie od 22 czerwca do 31 sierpnia, dla którego organizatorem jest: Przedsiębiorstwo Produkcyjno-Usługowo-Handlowe „STEPOL” Stefan Knysak;
- 3) Kąpielisko „Stacja Wodna Bachotek” - na Jeziorze Bachotek, o linii brzegowej 31,2 m, czynne w okresie od 23 czerwca do 26 sierpnia, dla którego organizatorem jest: Polskie Towarzystwo Turystyczno-Krajoznawcze Oddział Brodnica.


2. Lokalizacje kąpielisk, o których mowa w ust. 1 określono w załącznikach nr 1-3.

§ 2. Wykonanie uchwały powierza się Wójtowi Gminy Zbiczno.

§ 3. Uchwała wchodzi w życie po upływie 14 dni od dnia ogłoszenia w Dzienniku Urzędowym Województwa Kujawsko-Pomorskiego.



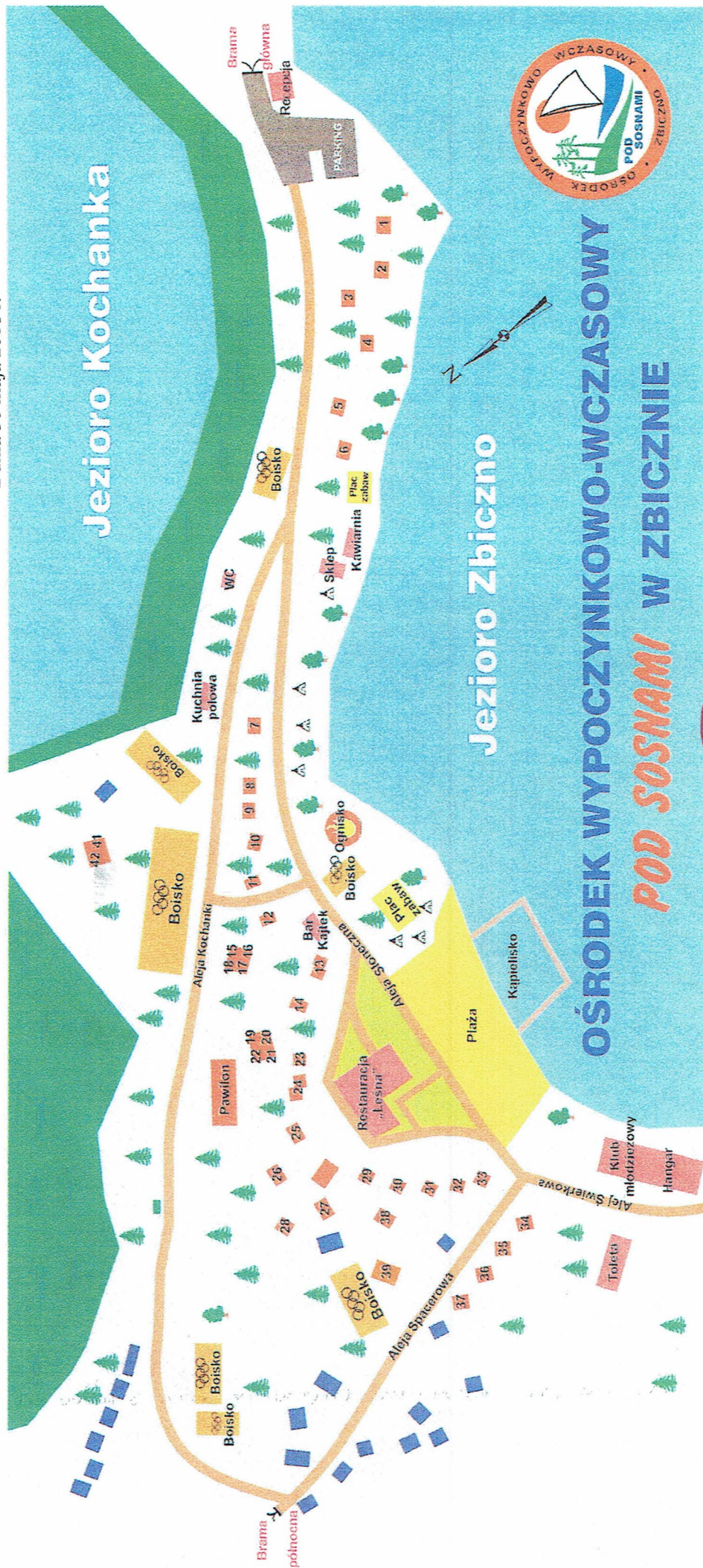
Przewodnicząca Rady Gminy


Magdalena Golubska

Załącznik Nr 1 do uchwały Nr XLIV/265/2018

Rady Gminy Zbiczno

z dnia 30 maja 2018 r.



OSRODEK WYCIECZNIKOWO-W CZASOWY
POD SOSNAMAMI
Grażyna i Leszek Maśląnscy
87-305 ZBI CZNO

Przewodnicząca Rady Gminy

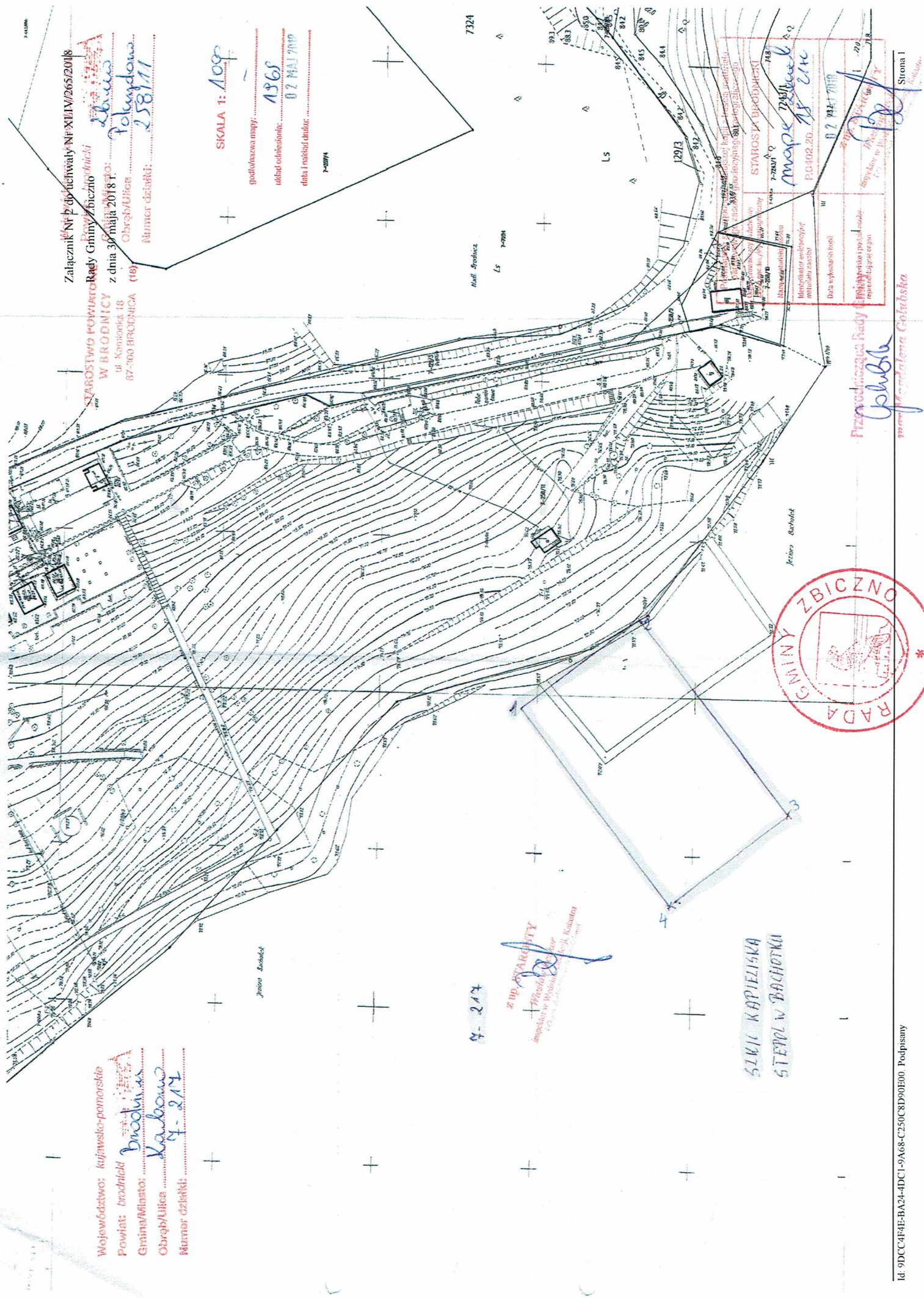
Gońda

mgr Mariola Gońda

Województwo: kujawsko-pomorskie
Powiat: brodnicki
Gmina/Miasto: Brodnica
Obręb/Ulica: Karbowo
Numer działki: 4-214

Załącznik Nr 12 do uchwały Nr XLIV/265/2018
Rady Gminy Zbiczno
z dnia 30 maja 2018 r.
Obręb/Ulica: Polnydowa
Numer działki: 258111

SKALA 1: 100
godziszawa mapy: 1365
ulica odliczenia: 07 MAJ 2018
data i rodzaj zmian: 7-2018



4-214

Z up. STAROSTY
Miejski Urząd Gminy
Brodnica w Województwie Kujawsko-Pomorskim
Krzysztof Kuciński

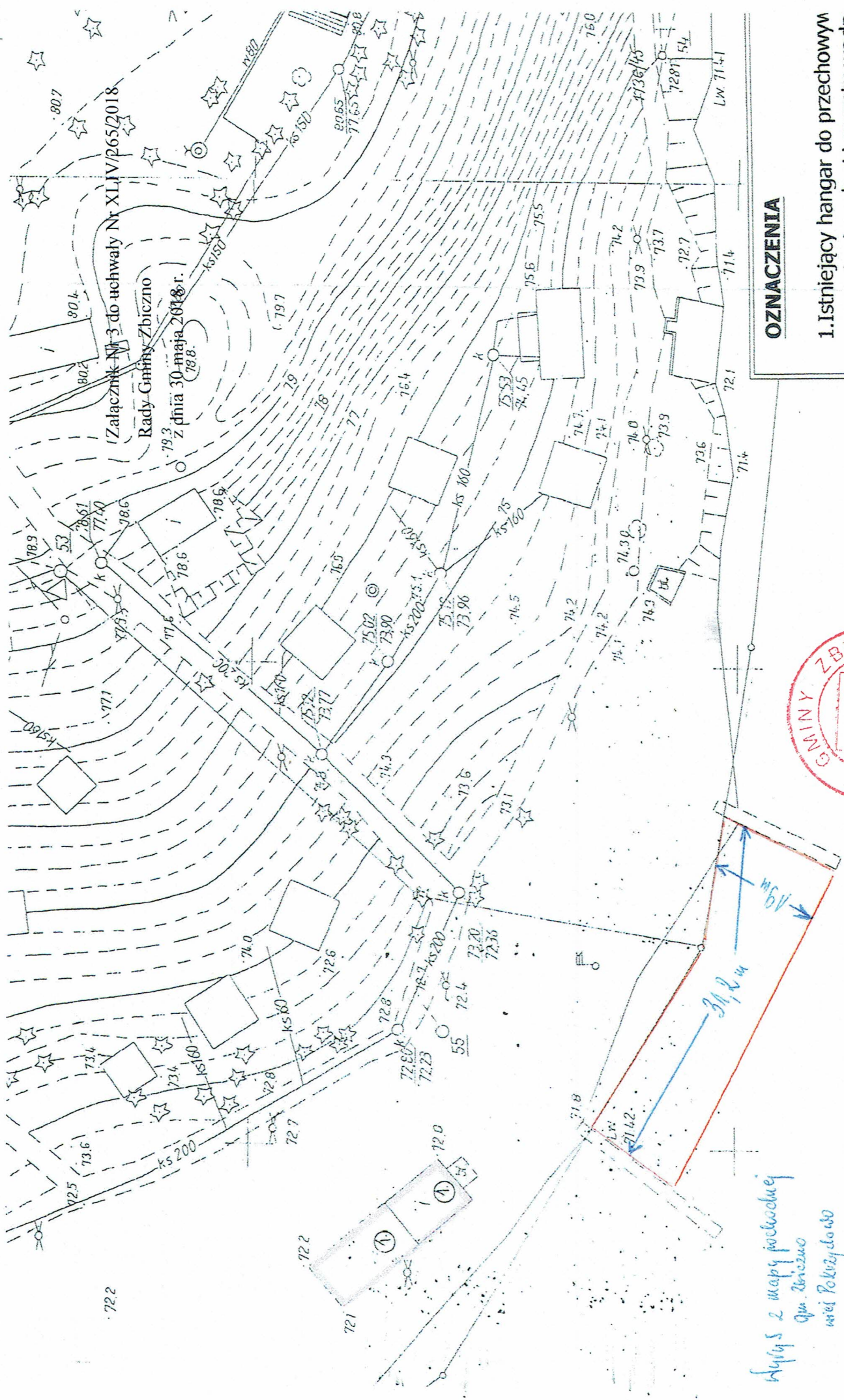
SŁAWI KAPIELISKA
STĘPEL W BACHOTKU

STAROSTWO POWIATOWE
W BRODNICY
ul. Kamionka 18
87-300 BRODNICA (18)

STAROSTWA BIRODUMSKI
7-2018
mapa 258111
PG 402.20
07 MAJ 2018

Biuro geodezyjne
7-2018
Biuro geodezyjne
7-2018
Data wykonania kopii
Biuro geodezyjne
7-2018
Data wykonania kopii

Przewodnicząca Rady Gminy Zbiczno
Jolanta
mimo: Jolanta Cieliebska



Załącznik Nr 3 do uchwały Nr XLIV/265/2018.
Rady Gminy Zbiczno
z dnia 30 maja 2018 r.

OZNACZENIA
1. Istniejący hangar do przechowyw
przystani wodnej i sprzętu wodn
do remontu.



Przebieg Rzeczki Rada Gminy
Gobelski
217 mgr inżynier Lech Bachotek

Wzrys z mapy pochodzący
Gm. Zbiczno
miej. Poliszyno
Istotek Wypoczynkowy PTK Bachotek
skala 1:500