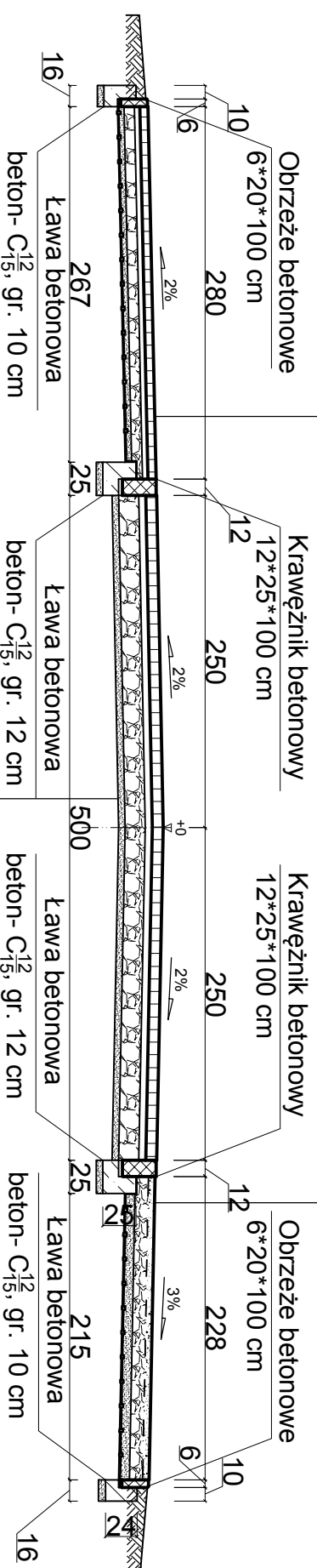


# PARKING USŁUGUJĄCY KOMPLEKS REKREACYJNO-WYPOCZYNKOWY W RAMACH ZAGOSPODAROWANIA TERENU WZDŁUŻ STAWU W POKRZYDOWIE

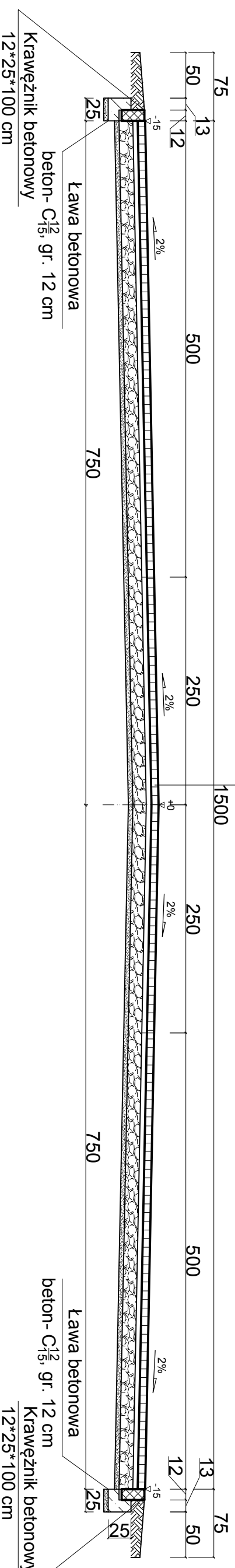
<b>Konstrukcja nawierzchni płyty post. rowerów</b>
Warstwa nawierzchni gr. 6 cm z kostki betonowej na podsypce gr. 3-5 cm , cementowo-piaskowej
Warstwa podbudowy gr. 8 cm z kruszywa łamanego f.0/31,5 mm - stabilizowanego mechanicznie
Warstwa odcinająco-obсыpkowa gr.5 cm , z piasku drobnego różnoziarnistego+geowłóknina separacyjna
Podłoże gruntowe , zagęszczone i wyprofilowane



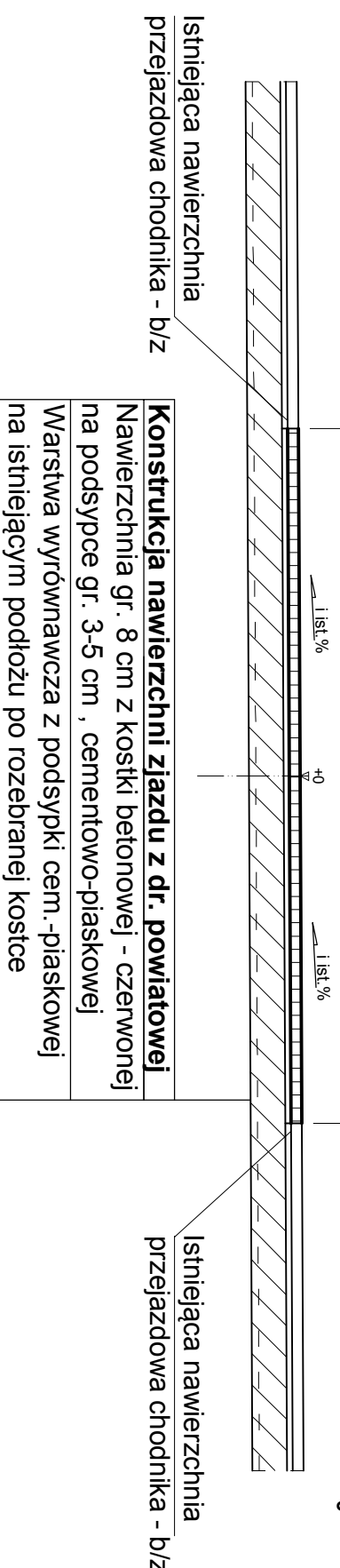
<b>Konstrukcja ciągu pieszego - ścieżki</b>
Warstwa nawierzchni klinowo-piaskowej gr. 5 cm
Warstwa podbudowy gr. 10 cm z kruszywa łamanego f.0/31,5 mm - stabilizowanego mechanicznie
Warstwa odcinająco-obсыpkowa gr.5 cm , z piasku drobnego różnoziarnistego+geowłóknina separacyjna
Podłoże gruntowe , zagęszczone i wyprofilowane

<b>Konstrukcja nawierzchni parkingu</b>
Warstwa nawierzchni gr. 8 cm z kostki betonowej na podsypce gr. 3-5 cm , cementowo-piaskowej
Warstwa podbudowy gr. 15 cm z kruszywa łamanego f.0/31,5 mm - stabilizowanego mechanicznie
Warstwa odcinająca gr.5 cm , z piasku drobnego różnoziarnistego .
Podłoże gruntowe , zagęszczone i wyprofilowane

## PARKING - PRZEKRÓJ PRZEZ DROGĘ MANEWROWĄ Z OBUSTRONNYMI MIEJSCAMI POSTOJOWYMI (8MP+1MPN) - DZ. NR 1<sup>92</sup>/<sub>1</sub> i 63



## ZJAZD NA PARKING - PRZEKRÓJ PRZEZ CHODNIK PRZEJAZDOWY - DZ. NR 75<sup>75</sup>/<sub>3</sub> - DROGA NR 1825C.



<b>Konstrukcja nawierzchni zjazdu z dr. powiatowej</b>
Nawierzchnia gr. 8 cm z kostki betonowej - czerwonej na podsypce gr. 3-5 cm , cementowo-piaskowej
Warstwa wyrównawcza z podsypki cem.-piaskowej na istniejącym podłożu po rozebranej kostce

<b>ZAKŁAD USŁUG INWESTYCYJNYCH - Danuta Iwanus</b> 87-300 Brodnica, ul. Nowa 41A, tel. 509 986 365			
Treść rys.	Prze kroje normalne z element.	Data	12.2017r.
Konstr.	dla obiektu zjazd (dz. nr 75) na dz. nr 62/1 wraz z parkingiem na dz. nr 60 i 62/1 dla obsługi przedsięw. :	Projektant	mgr inż. DANUTA IWANUS
Zagospodarow.	terenu wokół stawu w Pokrzydowie wraz z infrastr. towarzyszącą w obsz. dz. nr 60, 62, 63, 75, 75 o/okrzydowo.	Upr. - BR-PAN/15610/083 Upr. - KUP/10125F/00D/08	
Investor	- Gmina Zbiczno, 87-305 Zbiczno 140, Urząd Gminy Zbiczno.	Projektant sprawozdający	mgr inż. RYSZARD IWANUS
Stadium	PROJEKT BUDOWLANY	Upr. - KUP/10125F/00D/08 KUP/100248/07	
		Skala	1:50
		Nr. rys.	2