


ARKUSZ 10

Załącznik graficzny przedstawiający podstawowe kierunki zmian funkcjonalno-przestrzennych obszaru rewitalizacji









skala 1:5 000



PROGRAM REWITALIZACJI DLA GMINY ZBICZNO NA LATA 2016 - 2022

**LEGENDA**

- |   |                 |   |                                 |   |  |   |  |
|---|-----------------|---|---------------------------------|---|--|---|--|
|  | granica Gminy   |  | granice podziałów ewidencyjnych |  | 6 ZAPROJEKTOWANIE I WYKONANIE KOMPLEKSOWEJ MODERNIZACJI ENERGETYCZNEJ OBIEKTÓW KULTURY W MIEJSCOWOŚCI NAJMOWO - SWIETLICA GOKSiR |  | 14 REWITALIZACJA TERENU REKREACYJNO - WYPOCZYNKOWEGO W NAJMOWIE - MODERNIZACJA PLACU ZABAW I ZAGOSPODAROWANIE TERENU WOKÓŁ STAWU |
|  | granice sołectw |  | obszar rewitalizacji            |  | 15 MODERNIZACJA BOISKA SPORTOWEGO W NAJMOWIE   |   |  |
|  | budynki         |  | obszar zdegradowany             |   |  |   |  |