

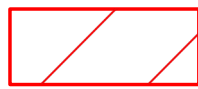






**ZAŁĄCZNIK GRAFICZNY PRZEDSTAWIAJĄCY PODSTAWOWE KIERUNKI ZMIAN
FUNKCJONALNO-PRZESTRZENNYCH OBSZARU REWITALIZACJI - ARKUSZ 2 - NAJMOWO**

LEGENDA

- | | | | |
|---|---------------------------------|--|--|
|  | granica Gminy |  | ZAPROJEKTOWANIE I WYKONANIE KOMPLEKSOWEJ MODERNIZACJI ENERGETYCZNEJ OBIEKTÓW KULTURY W MIEJSCOWOŚCI NAJMOWO - ŚWIETLICA GOKSiR |
|  | obszar rewitalizacji |  | REWITALIZACJA TERENU REKREACYJNO - WYPOCZYNKOWEGO W NAJMOWIE - MODERNIZACJA PLACU ZABAW I ZAGOSPODAROWANIE TERENU WOKÓŁ STAWU |
|  | budynki |  | MODERNIZACJA BOISKA SPORTOWEGO W NAJMOWIE |
|  | granice podziałów ewidencyjnych | | |