

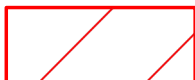






**ZAŁĄCZNIK GRAFICZNY PRZEDSTAWIAJĄCY PODSTAWOWE KIERUNKI ZMIAN
FUNKCJONALNO-PRZESTRZENNICH OBSZARU REWITALIZACJI - ARKUSZ 4 - LIPOWIEC**

LEGENDA

- | | | | |
|---|---------------------------------|--|---|
|  | granica Gminy |  | ZAPROJEKTOWANIE I WYKONANIE
TERMOMODERNIZACJI ŚWIETLICY WIEJSKIEJ
W LIPOWCU |
|  | obszar rewitalizacji |  | MODERNIZACJA PLACU ZABAW
I UTWORZENIE SIŁOWNI ZEWNĘTRZNEJ
W LIPOWCU |
|  | budynki |  | MODERNIZACJA BOISKA SPORTOWEGO
W LIPOWCU |
|  | granice podziałów ewidencyjnych | | |