







ARKUSZ 4

Załącznik graficzny przedstawiający podstawowe kierunki zmian funkcjonalno-przestrzennych obszaru rewitalizacji

PROGRAM REWITALIZACJI DLA GMINY ZBICZNO NA LATA 2016 - 2022

Legenda

-  granica Gminy
-  granice sołectw
-  budynki
-  obszar zdegradowany
-  granice podziałów ewidencyjnych