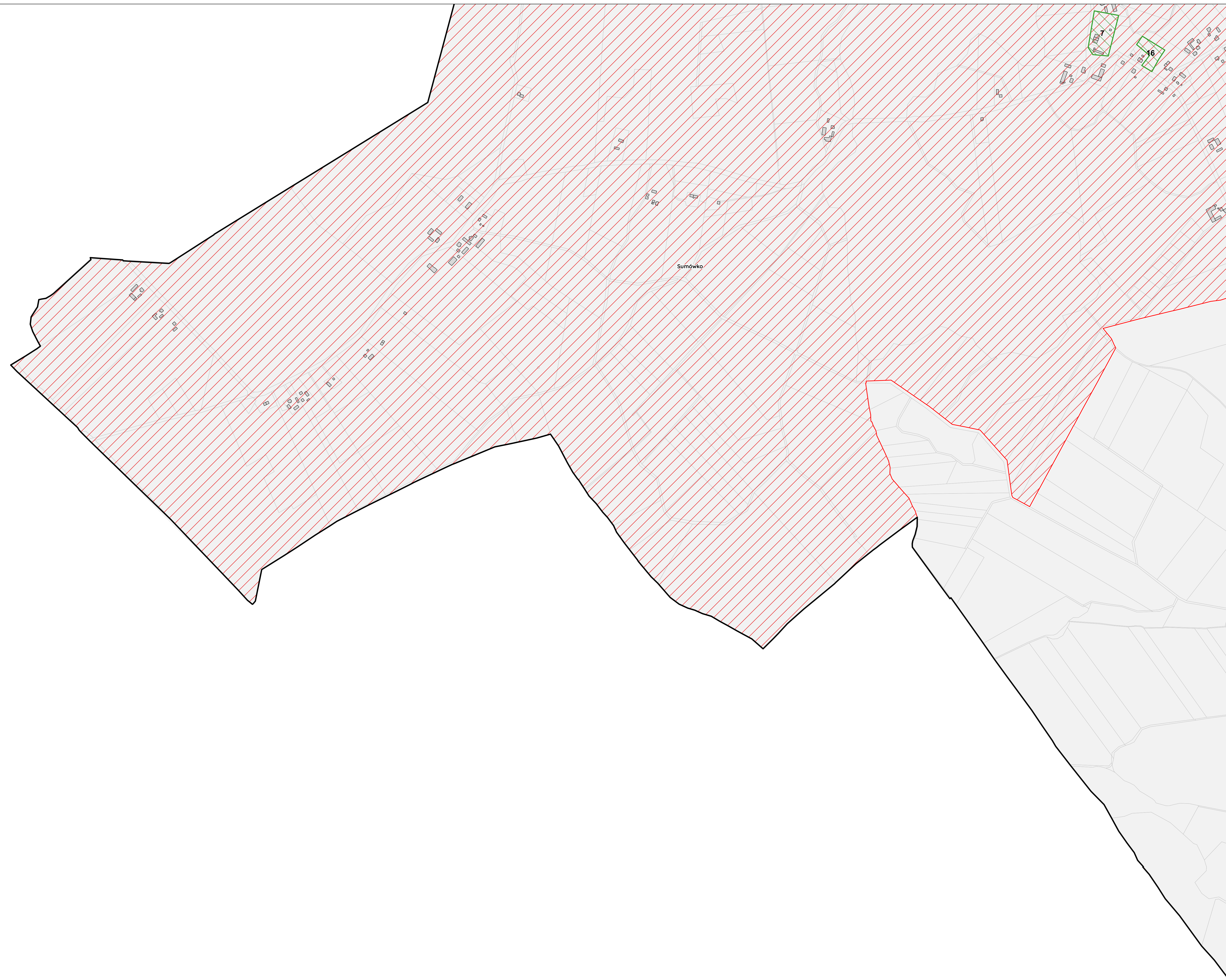


skala 1:5 000











ARKUSZ 6

Załącznik graficzny
przedstawiający podstawowe
kierunki zmian funkcjonalno-
przestrzennych obszaru
rewitalizacji

500 0 500 1000 1500 2000 m

Legenda

- | | | | | | | | | | | | |
|---|-----------------|---|---------------------------------|---|----------------------|---|---|--|---|----|--|
|  | granica Gminy |  | budynki |  | obszar rewitalizacji |  | 7 | REWITALIZACJA
ZESPOŁU DWORSKO -
PARKOWEGO
W SUMÓWKU |  | 16 | MODERNIZACJA
BOISKA
SPORTOWEGO
I PLACU ZABAW
W SUMÓWKU |
|  | granice sołectw |  | granice podziałów ewidencyjnych |  | obszar zdegradowany | | | | | | |

PROGRAM REWITALIZACJI DLA GMINY ZBICZNO NA LATA 2016 - 2022