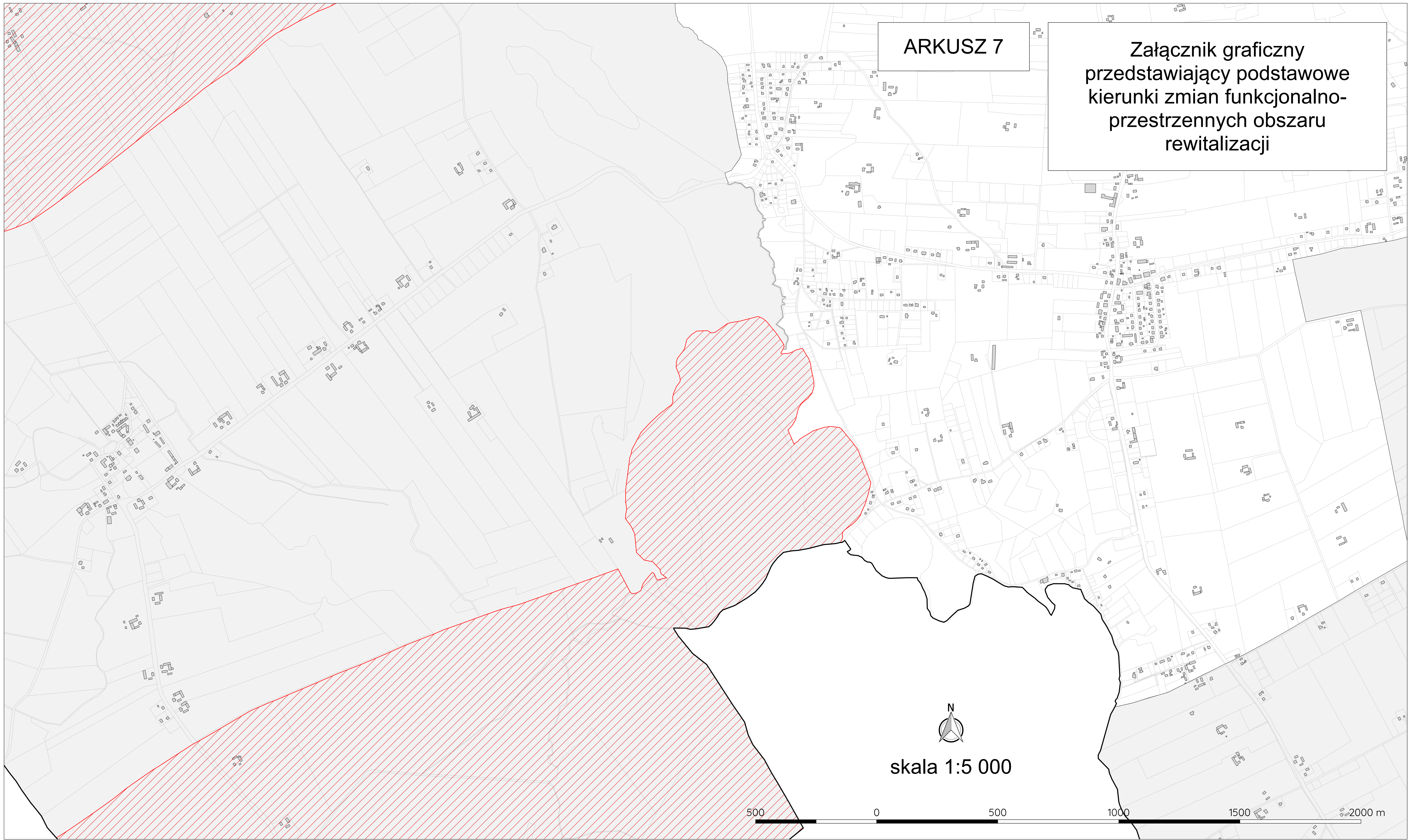


ARKUSZ 7

Załącznik graficzny  
przedstawiający podstawowe  
kierunki zmian funkcjonalno-  
przestrzennych obszaru  
rewitalizacji



**Legenda**

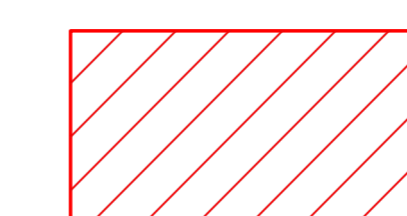
**PROGRAM REWITALIZACJI DLA GMINY ZBICZNO NA LATA 2016 - 2022**




granica Gminy




budynki




obszar rewitalizacji



granice sołectw



granice podziałów ewidencyjnych



obszar zdegradowany