



skala 1:5 000









ARKUSZ 8

Załącznik graficzny przedstawiający podstawowe kierunki zmian funkcjonalno-przestrzennych obszaru rewitalizacji

**Legenda**

**PROGRAM REWITALIZACJI DLA GMINY ZBICZNO NA LATA 2016 - 2022**

- |   |   |  |
|---|---|--|
|  granica Gminy   |  budynki                         |  obszar rewitalizacji |
|  granice sołectw |  granice podziałów ewidencyjnych |  obszar zdegradowany  |